

Les Amis des
**Chemins de
Compostelle**
du Nord



Coquille en Nord

Infolettre n° 8 - Mai 2023

L'édito

Bonjour à toutes et tous,

Nous voilà en mai. C'est le mois des grands départs vers les Chemins de Compostelle de France ou d'Espagne. Quelle joie de partir randonner, pèleriner sur ces grands chemins chargés d'Histoire, pleins de surprises, de rencontres, ceux du Puy-en-Velay, de Vézelay, de Tours, d'Arles, le Camino Frances ou d'autres encore, toutes ces fameuses routes qui mènent à la ville espagnole.

Mais avez-vous pensé au chemin de Compostelle dans votre département du Nord, celui qui est près de chez vous ? Un chemin balisé, de 67 km, entre Halluin et Libercourt, qui relie la Belgique (Bruges) à Arras-Amiens. Plus besoin de longs voyages en train ou en avion pour rejoindre votre point de départ ou pour rentrer chez vous ! Juste parfois un petit déplacement en bus ou TER.

Et pourtant quel beau chemin ! Quel bonheur vous y attend ! Le calme juste perturbé par le chant des oiseaux le long de la Lys ; une agréable balade le long de la Marque ; le passage derrière le lac du Héron salué par le cri des oiseaux marins (vous pouvez même si vous le désirez faire le tour du lac). Puis les marais de Fretin à Ennevelin avec ses étangs, ses observatoires ; et le plaisir de tailler une bavette avec ces photographes armés avec leur long objectif guettant la faune sauvage (sans les déranger bien sûr). La traversée du bois de Phalempin avant d'arriver sur Libercourt, ville limitrophe avec le département du Pas-de-Calais est un enchantement. Et bien sur, je vous invite à poursuivre votre chemin chez nos voisins, en direction de Lens et d'Arras.


Alors, si vous avez peu de temps ou simplement l'envie de vous entraîner, profitez de ce magnifique chemin. Découvrez-le en moins d'une semaine ou par petits tronçons. Et venez ensuite à l'une des permanences ou randonnées mensuelles de Compostelle Nord, si vous le désirez, dire ce que vous en pensez. Notre but n'est pas de dénigrer bien entendu les célèbres et grands chemins mais de vous faire connaître et profiter aussi de notre chemin dans le Nord. Il en vaut la peine.

Et n'oubliez pas : nous ne serons jamais trop nombreux de marcher ensemble.

Bernard Herbaut
Président de Compostelle Nord

L'actu





Via Brugensis et Via Yprensis

Nous avons eu l'occasion de rencontrer en 2022 nos homologues flamands qui souhaitaient réaliser un nouveau guide présentant la voie de Bruges et celle d'Ypres. Ces deux voies se rencontrent quelques kilomètres avant Menin et ensuite peuvent continuer sur notre "chemin de Compostelle" en direction d'Arras et Amiens. Récemment un article paru dans "Hola!" (la gazette néerlandaise) a présenté ces deux voies. En voici la traduction. (J'ai laissé pour le plaisir les noms des différents chemins en latin, ce qu'adorent nos amis flamands !)

François

Découvrir

Après le chemin, les planches !


Nous connaissons Edith et Maggy sur les chemins de Compostelle et nous avons pu apprécier leur courage et leur ténacité. Mais ce samedi 1^{ER} avril - non, ce n'est pas un poisson - nous les avons admirées dans un tout autre registre : sur les planches.

Elles se produisaient avec leur troupe « Les clairvoyants » sur la scène de la médiathèque de Lille-Moulins.

« Le choix de Doris », pièce créée par Jacqueline de cette joyeuse troupe de six amateurs, nous a emmenées dans un univers parfois coquin. Nous avons découvert Edith dans le rôle d'Ada-Doris, folle amoureuse de son Eden-Victor, et Maguy dans le rôle de Claude, accompagnée de Clémentine, sa compagne, toutes deux à la recherche d'un géniteur pour leurs futurs enfants.

Dans la lignée du théâtre de boulevard, leur interprétation ne manque pas d'humour. Ces joyeux compères se retrouvent chaque semaine depuis septembre 2019 pour des répétitions interrompues par la COVID et reprises en octobre dernier. Nul doute que nous aurons le plaisir de les retrouver dans d'autres aventures. Bravo les amies !

Danielle et Élisabeth



Lettre aux futurs pèlerins

Le CA de l'Association Compostelle Nord a décidé de remettre avec la crédencial une lettre d'accompagnement.

Lire



Le CA en vadrouille

Le CA s'est délocalisé dans le Pas-de-calais, à Vaulx-Vraucourt. Nous avons participé à la randonnée du 1er mai, la "Valli Rando" organisée par le comité des fêtes de Vaulx-Vraucourt "Ca Vaulx l'détour" : boucle de 12 km dans une belle campagne verdoyante et aux terres cultivées.

S'en est suivi un barbecue partagé dans une ambiance amicale et champêtre, puis la réunion du CA dans l'après-midi.

Merci Anne-Carole pour ton accueil sur les terres familiales.

L'entretien



Bernard Deman

Rendez-vous en terres cultivées

Son ouvrage sort en ce mois de mai. Il est une invitation à s'immerger dans nos campagnes. Formidable visite guidée de nos terres cultivées. Mine d'informations sur les paysages ruraux qui nous entourent et rencontrés en chemin, leurs milieux, leurs habitants, mais aussi leur histoire. Avec plus de 800 photographies qui illustrent les richesses et beautés de la ruralité.

Alliant ses trois passions, la nature, la marche et la photographie, Bernard Deman nous invite ainsi à une balade au cœur de nos campagnes. Ingénieur agronome de formation, ce Nordiste d'adoption est connu de la plupart d'entre nous.

Au sein de la fédération française de randonnée pédestre (Hauts-de-France et Nord) il est chargé des questions environnementales et de la promotion de la nature auprès des randonneurs. Animateur de Rendez-vous nature avec le Conseil départemental du Nord, c'est lui qui nous emmène à travers champs et bois ou sur les terrils, anime les randonnées grands-parents/petits enfants. Vous l'avez peut-être rencontré au détour d'un champ de blé, à l'affût d'une alouette ou d'une moissonneuse-batteuse, Canon et téléobjectif en bandoulière.

Alors que le printemps explose, rencontre avec un randonneur éclairé, photographe naturaliste qui se nourrit et nous nourrit de ses virées dans la nature.

Rencontre



L'agenda



La rando du mois Samedi 10 juin 2023

Journée Rando au Mont des Cats

Rendez-vous face à l'abbaye: à 9h15, pour le départ de la randonnée du matin à 9h30; et à 13h45 pour le départ de la randonnée de l'après-midi à 14h.

Elle permet de découvrir la richesse patrimoniale et environnementale du mont des Cats à 164 mètres d'altitude (abbaye cistercienne, beau panorama sur la plaine de Flandre, sentiers à travers bois, chapelets de buttes, terres cultivées, prairies fleuries...)

- **Le matin, randonnée "Autour du monastère "**. Circuit de 9,5 km, 2h30 avec dénivelés.

- Déjeuner sur l'herbe (prévoir pique-nique tiré du sac) ou café-rando à Godewaersvelde, si pluie.

- **L'après-midi, randonnée " Le sentier des Katts "**. Circuit de 4 à 5 km, 1h30 sans difficulté particulière.

- Accès Lille-Mont des Cats: par l'A25, sortie 13 Steenvoorde, 3/4 d'heure en voiture.
- Se garer à Godewaersvelde, sur le parking, face à l'abbaye.

Possibilité d'assister à la messe à l'abbaye à 8h, aux vêpres à 16h. Ou de se rendre à sa boutique.



Accueil Pèlerins

**Samedi 17 juin 2023,
de 10h à 12h**

Maison des Associations
27, rue Jean Bart à LILLE

Tiré du sac



Pèlerin Hors série sur la marche

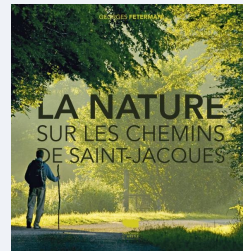
Nous sommes convaincus que marcher fait du bien !

Ce numéro hors-série est organisé autour de 9 régions : la Provence sur les pas de Marie-Madeleine, la Picardie vers le Mont Saint-Michel, les Cévennes sur le chemin de Compostelle, la Beauce en direction de Chartres, les Vosges sur les pas des moines irlandais, la Normandie en compagnie de Thérèse de Lisieux, la Bretagne pour découvrir le Tro-Breiz et Brocéliande et l'orléanais à la rencontre de Jeanne d'Arc.



Randofiches

Le Comité Nord de la Fédération Française de Randonnée a réactualisé les [packs Rando-fiches](#). De quoi marcher et (re)découvrir le Hainaut, les Flandres, la Métropole, l'Avesnois.



La nature sur les chemins de Saint Jacques

Georges Feterman
Éditions Delachaux et Niestlé

Une balade naturaliste et géologique en plus de 250 photographies sur les chemins de Compostelle. Reliant le Puy-en-Velay à Saint-Jean-Pied-de-Port, la voie du Puy (ou Via Podiensis) est l'itinéraire le plus fréquenté des chemins de Saint-Jacques de Compostelle. Sur environ 740 km de chemins de Grande Randonnée, il traverse des paysages exceptionnels, tels que le plateau de l'Aubrac ou le Quercy.

Cet ouvrage nous plonge dans ces paysages magnifiques, s'attardant sur la faune, la flore, la géologie, l'agriculture et les produits qui font la richesse de ces terroirs.

Le saviez-vous ?



Un chemin nommé désir

Quelle belle expression que celle utilisée par les géographes et urbanistes pour nommer le chemin tracé par les passages successifs des piétons hors du tracé officiel : le chemin de désir ou ligne de désir.

C'est comme un raccourci. Les passants ont marqué un passage dans la pelouse. On peut en observer dans les parcs, les jardins publics, les bois. Plus le chemin est large, plus il est fréquenté et plus il correspond à un tracé naturel non prévu par les urbanistes et architectes.

Chemin de désir, comme désir de s'aventurer hors des sentiers battus, de créer sa propre route, de couper à



Eunate, un nom qui invite à entrer...

Sur le chemin de Compostelle en Espagne, à une dizaine de kilomètres de Puente la Reina, a été érigé un ermitage (temple/église) particulièrement surprenant. Il se situe sur la voie d'Arles juste avant d'arriver à Puente la Reina. En venant du Camino Frances, un petit détour de cinq kilomètres entre Muzuzabal et Obanos permet d'atteindre Santa Maria d'Eunate. Il s'agit d'un lieu emblématique du chemin de Compostelle.

Découvrir

travers champ, de prendre un chemin de traverse.

En ville, ces lignes de désir montrent la liberté que prennent les piétons sur l'espace urbain. Les urbanistes finissent parfois par garder et aménager ces chemins.

Dans la nature, certains endroits sont fragiles, comme les pelouses sèches ou les bords des falaises.

Ces écosystèmes ont besoin d'être protégés et il vaut mieux alors rester sur le chemin déjà tracé. Il suffit d'une quinzaine de passages pour marquer une ligne de désir.

Dans la vie aussi on peut tracer ses chemins de désirs.

Anne M.


Échos d'infos



Compostelle à vélo

Plus de 6% des itinérants arrivés à Saint-Jacques-de-Compostelle sont des cyclistes. Sur plus de 400km, cette véloroute V56 débute au pied de la célèbre basilique Saint-Madeleine de Vézelay, classée au patrimoine mondial de l'UNESCO, longe le Morvan et suit une partie du canal du Nivernais, traverse ensuite le Cher et la Creuse, avant de rejoindre Limoges.

[Le carnet de route](#)



Santiagooo

[Santiagooo](#) est un site internet dédié aux chemins de Saint Jacques de Compostelle en France. Conseils pratiques, liste d'hébergements, calcul d'itinéraire... Fondé en juillet 2019 par Isabelle & Benoit, anciens hébergeurs sur la voie du Puy-en-Velay, le nouveau site se veut être un guide complet et précis avec pour objectif de répondre aux attentes et besoins des pèlerins en route vers St-Jacques.



Chemins espagnols

Découvrir le nord verdoyant de l'Espagne, les montagnes, la côte atlantique...

<https://www.arte.tv/fr/videos/108972-003-A/aventures-hispaniques>

Crédit photo : Anne M

Votre photo en coquillée

Cette rubrique est la vôtre. A vous donc de la faire vivre.

En chemin, il vous arrive de photographier un monument, une sculpture, une chapelle, une petite maison, une fontaine... Envoyez-nous, partagez une de vos photos prises en chemin, ajoutez quelques mots pour expliquer pourquoi vous l'avez choisie.

Envoi pour votre participation: infolettre.compostelle@gmail.com



GR 10 ou chemin de Compostelle ?

Clin d'œil de Bernard à sa femme : Traversant les Pyrénées sur le GR10, Bernard croise plusieurs fois les chemins de Compostelle et passe par Saint Jean-Pied-de-Port.

Les amis du chemin de Compostelle du Nord

Maison Des Associations

27, rue Jean Bart

59000 LILLE

compostelle-nord.com

compostelle.nord@gmail.com

03 66 72 95 15 (répondeur)

Vous recevez ce mail en tant qu'adhérent de l'Association
ou bien parce que vous vous êtes inscrit.

[Se désinscrire](#)

